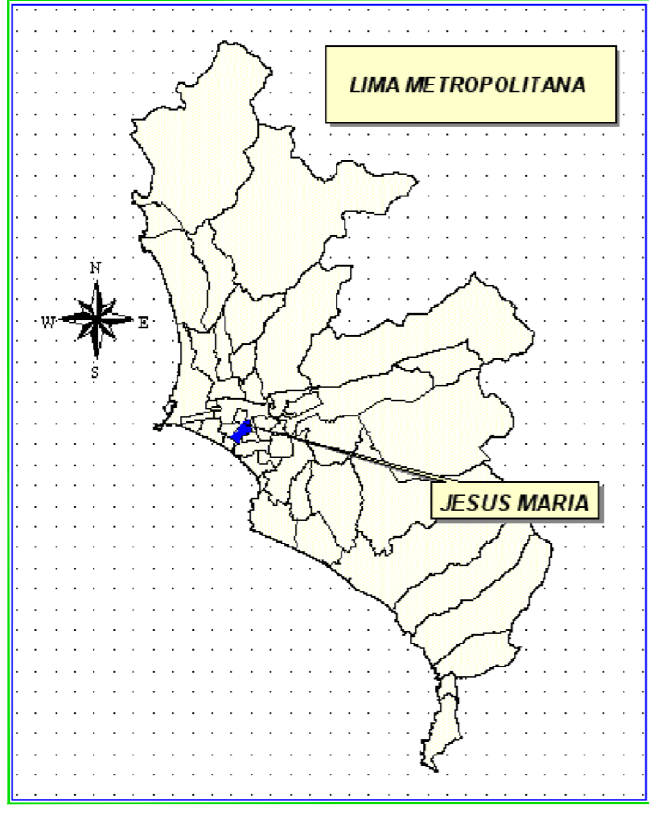


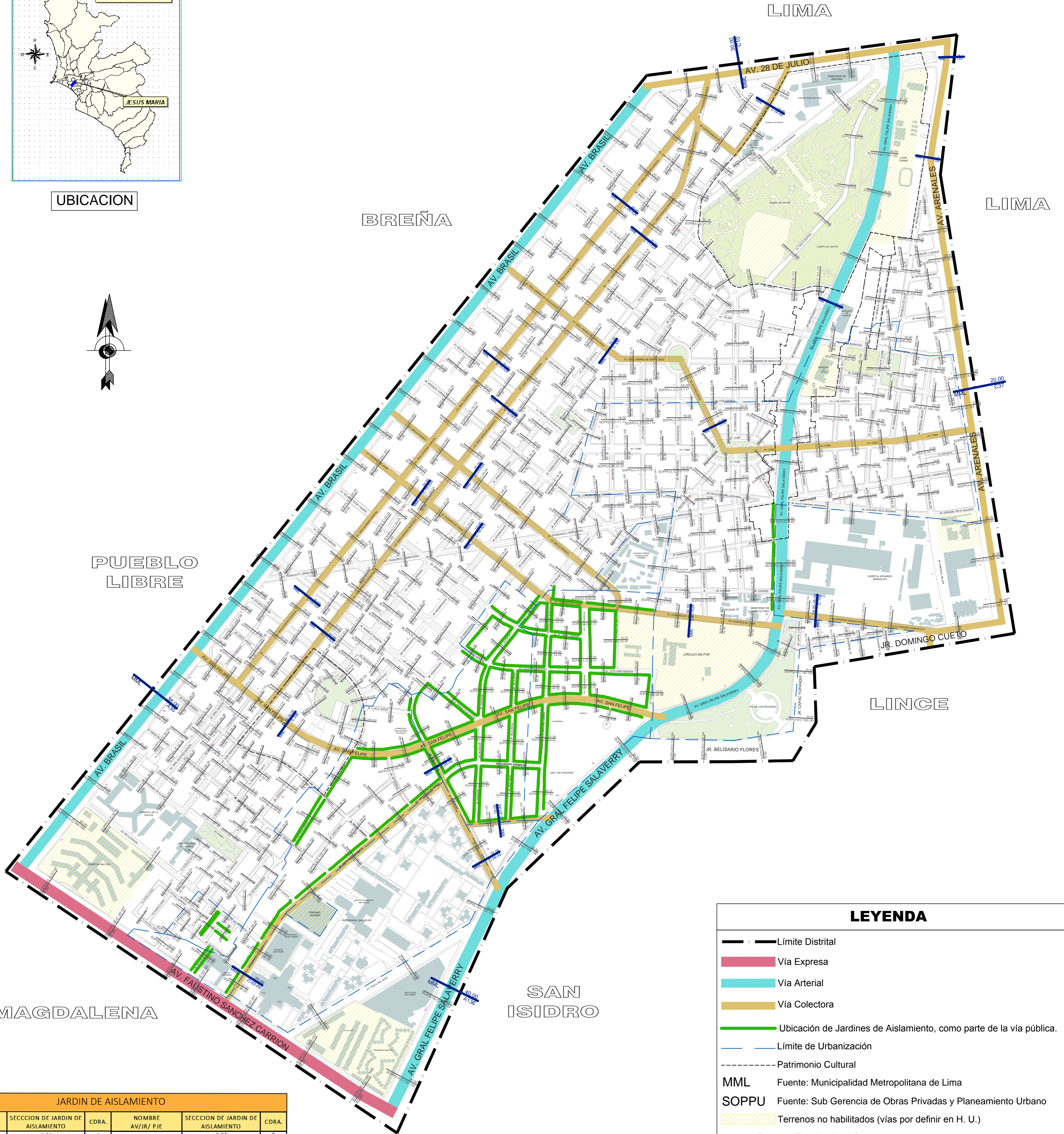
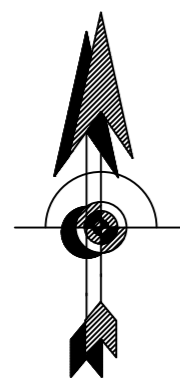


# DISTRITO JESUS MARIA

## PLANO DE VÍAS LOCALES



UBICACION



### LEYENDA

- Límite Distrital
- Vía Expresa
- Vía Arterial
- Vía Colectora
- Ubicación de Jardines de Aislamiento, como parte de la vía pública.
- Límite de Urbanización
- Patrimonio Cultural
- MML Fuente: Municipalidad Metropolitana de Lima
- SOPPU Fuente: Sub Gerencia de Obras Privadas y Planeamiento Urbano
- Terrenos no habilitados (vías por definir en H. U.)

Fuente - Tipo de vía - N° corte       Dimensión de la sección  
 Dimensión de la sección       Fuente - N° corte - Tipo de vía

- NOTAS:
- El presente plano, aprueba únicamente las secciones de vías locales del distrito de Jesús María.
  - En el presente plano no se definen jurisdicciones distritales ni provinciales, las líneas de límites que podrían indicarse serán únicamente referenciales.
  - Las vías marcadas con color en el presente plano pertenecen al sistema vial metropolitano de la jurisdicción de la Municipalidad Metropolitana de Lima, las vías no marcadas con color son vías de función local de jurisdicción distrital.
  - Las vías del sistema vial metropolitano de indicadas en el presente plano, así como sus secciones viales normativas se encuentran establecidas a nivel de planificación.

JARDIN DE AISLAMIENTO					
NOMBRE AV/JR/ PJE	SECCION DE JARDIN DE AISLAMIENTO	CDRA.	NOMBRE AV/JR/ PJE	SECCION DE JARDIN DE AISLAMIENTO	CDRA.
AV. CAYETANO HEREDIA	2.50	6	AV. SAN FELIPE	3.00	5
	2.50	7		3.00	6
	2.80	8		3.00	7
	2.00 - 2.50	9		3.00	8
	2.50	10		3.00	9
AV. GRAL. F. SALAVERRY	2.50	11	JR. DANIEL OLAECHEA	2.50	10
	10.50	12		3.00	11
	10.50	13		2.00	12
	2.00	1		2.00	2
	2.00	2		2.00	3
AV. GIUSEPPE GARIBALDI	2.00	3	JR. EE. UU	3.00	7
	3.00	4		3.00	8
	3.00	5		3.00	11
	3.00	6		2.00	16
	3.00	7		2.00	17
AV. GREGORIO ESCOBEDO	3.00	8	JR. GRAL. L. SANCHEZ CERRO	2.00	18
	3.00	9		1.80 - 2.00	19
	3.00	10		2.00	20
	2.50	7		2.00	21
	2.50	8		2.50	6
AV. HUSARES DE JUNIN	2.50	7	JR. HIRMIUO VALDIZAN	1.80 - 2.50	17
	2.50	8		2.50	18
	2.50	9		2.50	19
	2.50	10		2.50	20
	2.50	9		2.50	21
AV. MELLO FRANCO	2.50	10	JR. HUASCAR	2.50	21
	2.00 - 2.50	18		2.50	17
	2.00	19		2.50	19
	1.80	20		2.50	20
	2.50	6		2.50	21
AV. OLAVEGOYA	2.50	19	JR. HUIRACOCHA	2.50	22
	2.50	20		2.00	1
	2.50	7		2.00 - 3.00	1
	2.50	8		2.50	2
	2.50	1		2.50	3
PJE CARIBE	4.15	1	JR. INCA RIPAC	2.50	3
	4.10 - 5.60	1		2.50	20
PJE HAITI			JR. PACHACUTEC	2.50	20

MUNICIPALIDAD DISTRITAL DE JESÚS MARÍA  
 ALCALDE: CARLOS ALBERTO BRINGAS CLAEYSSEN

REAJUSTE INTEGRAL DE LA ZONIFICACIÓN DEL DISTRITO DE JESUS MARÍA  
 LEVANTAMIENTO DE INFORMACIÓN EXISTENTE

Plano: VÍAS LOCALES DEL DISTRITO DE JESÚS MARÍA      Plano: VL-01

Gerencia Desarrollo Urbano: ING. RICARDO ALEGRE ESPINOZA      Edición: EQUIPO TÉCNICO SOPPU

Sub Gerencia Obras Privadas y Planeamiento Urbano: ARQ. JAVIER ALLPAS CARTULIN      Escala: 1:5000      Fecha: Setiembre 2018